


- 
- **Humánní geografie 1**
  - **Sociální geografie pro vzdělávání**
  - **Geografie obyvatelstva a sídel**


**- organizace výuky**  
**- úvod do humánní geografie**



**CENARS**

Centre for Analysis of Regional Systems  
cenars.upol.cz


**Marián Halás**



# **Sylabus přednášek**

## **geografie obyvatelstva:**


- *úvod, zařazení v rámci geografických disciplín, historie, základní zdroje dat*
- *geografické rozmístění obyvatelstva (metody hodnocení, vliv přírodních a sociálních podmínek, vývojové trendy)*
- *přirozená reprodukce obyvatelstva (základní demografické charakteristiky, globální problémy populačního vývoje, populační teorie a zákony, populační politika)*
- *migrace a ostatní formy prostorové mobility obyvatelstva (hlavní směry stěhování v ČR, hlavní rysy mezinárodní migrace, migrační motivace)*
- *sociální, ekonomická a kulturní struktura populací*
- *populační prognózy*



# ***Sylabus přednášek***

## ***geografie sídel:***

- *sídelní systém (historický vývoj struktury osídlení)*
- *proces urbanizace (způsoby hodnocení, vývojové fáze, regionální rozdíly)*
- *městská a venkovská sídla (vymezení pojmů, funkční klasifikace sídel, současné změny ve venkovském osídlení)*
- *vnitřní struktura a organizace měst (základní pravidelnosti v demografické, sociální a funkční diferenciaci)*



## **Základní studijní literatura**

**HALÁS, M., BRYCHTOVÁ, Š., FŇUKAL, M. 2022.**  
**Humánní geografie 1: geografie obyvatelstva a sídel. Univerzita Palackého v Olomouci.**

skriptum HG1 a prezentace dostupné na: [geography.upol.cz/materialy-hg1](http://geography.upol.cz/materialy-hg1)


skriptum SGV a prezentace dostupné na: [geography.upol.cz/materialy-sgv](http://geography.upol.cz/materialy-sgv)

**KALIBOVÁ, K., PAVLÍK, Z., VODÁKOVÁ, A. 2009.** Demografie (nejen) pro demografy. SLON.

**KUNC, J., a kol. 2019.** (Geo)demografie nejen pro ekonomy. Brno, MU.

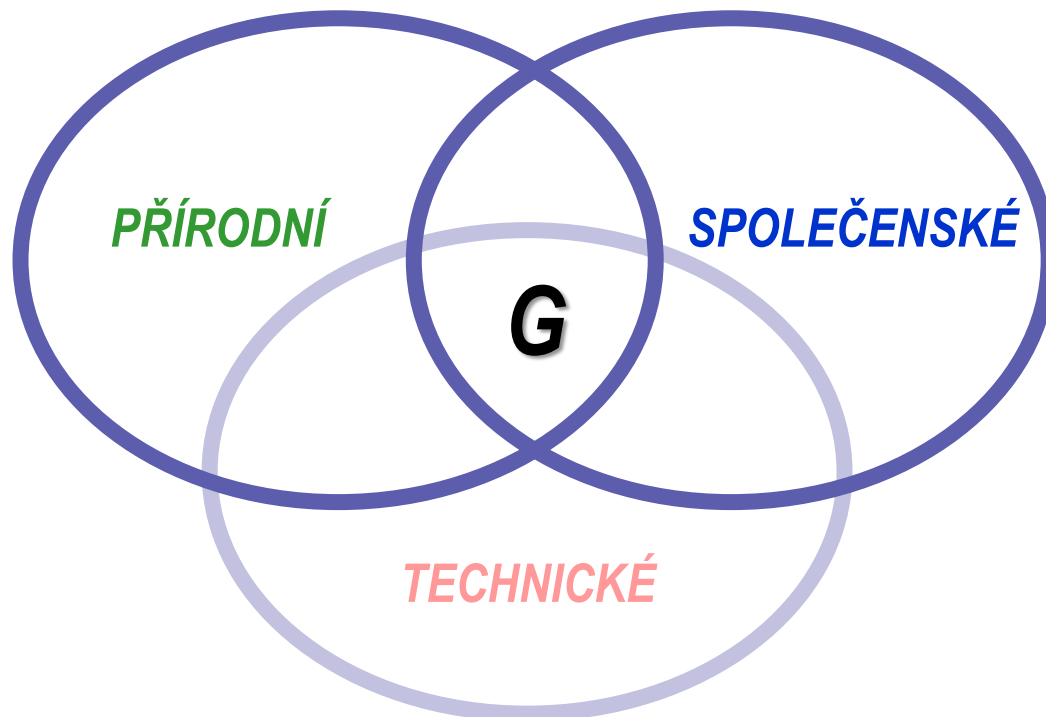
**PROKOP, D. 2020.** Slepé skvrny: o chudobě, vzdělávání, populismu a dalších výzvách české společnosti. Host.


**TOUŠEK, V., KUNC, J., VYSTOUPIL, J. a kol. 2008.**  
Ekonomická a sociální geografie. Plzeň, Aleš Čeněk.



# Geografie

- *průnik mezi přírodními, společenskými a technickými vědami*
- *pozice na rozmezí mezi idiografickými a nomotetickými vědními disciplínami*






# Geografie

- *systematická*
- *regionální*
- *teoretická (spojená s filozofií a teorií systémů)*
- *geografická metodologie (důraz na metody)*

*systematická geografie: fyzická, humánní (sociální?)*

- **fyzická geografie** – *prostorové rozložení přírodních prvků a jevů*

*parciální disciplíny: geomorfologie  
klimatologie  
hydrogeografie  
pedogeografie  
biogeografie*



- **humánní geografie** – prostorové rozložení prvků a jevů tvořených činností člověka

*parciální disciplíny: geografie obyvatelstva  
(podle prostorového uspořádání sídel)*

*geografie sídel*

*geografie venkova – RG*

*geografie města (měst) – UG*

*(podle výrobních a nevýrobních aktivit člověka)*

*geografie zemědělství*

*geografie průmyslu*


*geografie dopravy*

*geografie cestovního ruchu*

*geografie obchodu*

*geografie služeb*


*pozn. jaké jsou méně tradiční parciální disciplíny HG?*



## ***Proč humánní geografie?***

- *ve světě se standardně používá termín human geography (angličtina, francouzština atd.)*
- *„social geography“ je pouze podmnožinou humánní geografie zaměřenou na sociální témata*
- *když použijeme termín sociální geografie na celou humánní geografii, vzniká nám terminologický chaos*
- *pražská akademická geografie (Albertov) to tak dělá a celá Česká republika (včetně výuky geografie na všech ZŠ, SŠ a VŠ) se tomu přizpůsobuje*






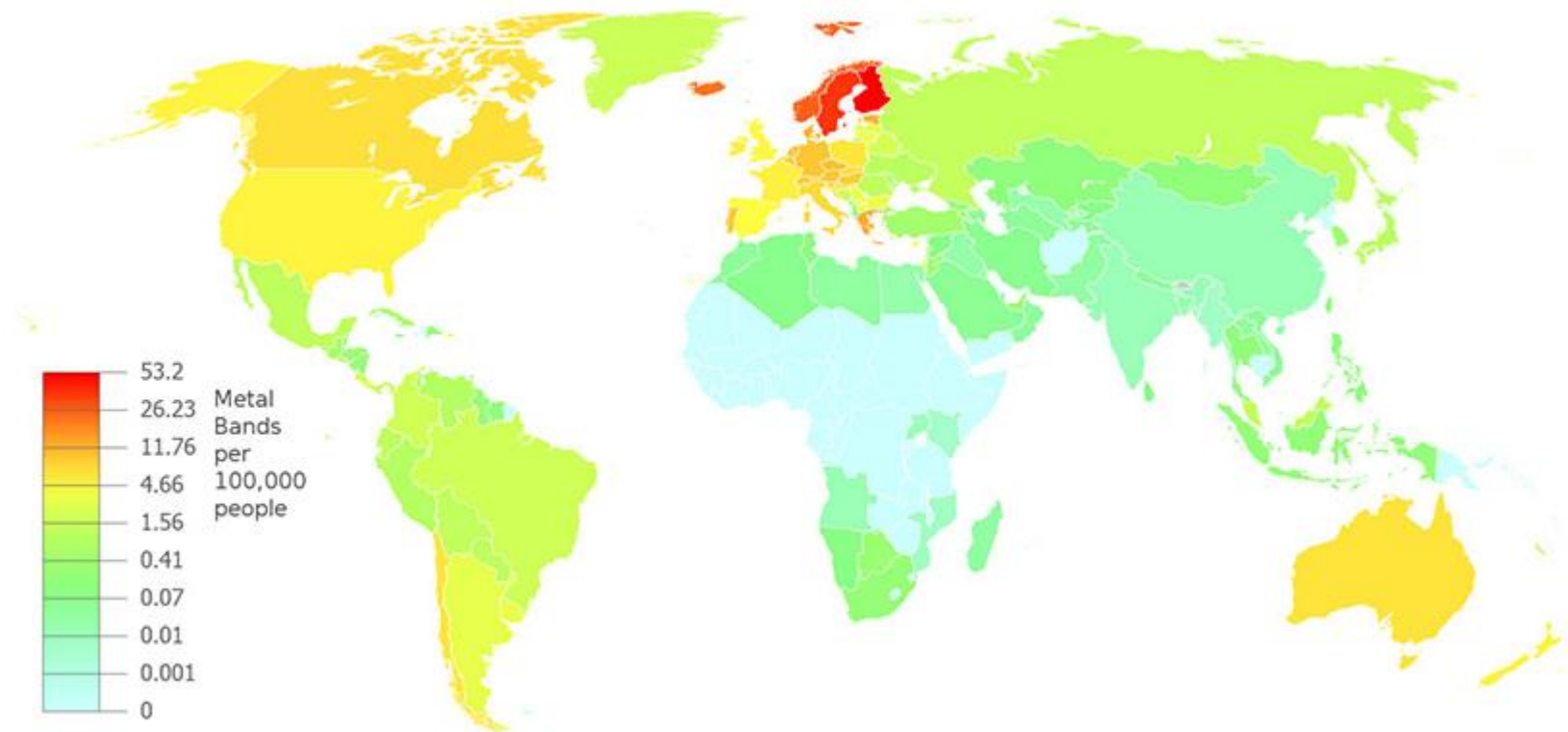
## **Co všechno je geografie?**


- *geografie je všude kolem nás, jen ji musíme hledat*

***GEOGRAPHY IS  
WHERE AND WHY***



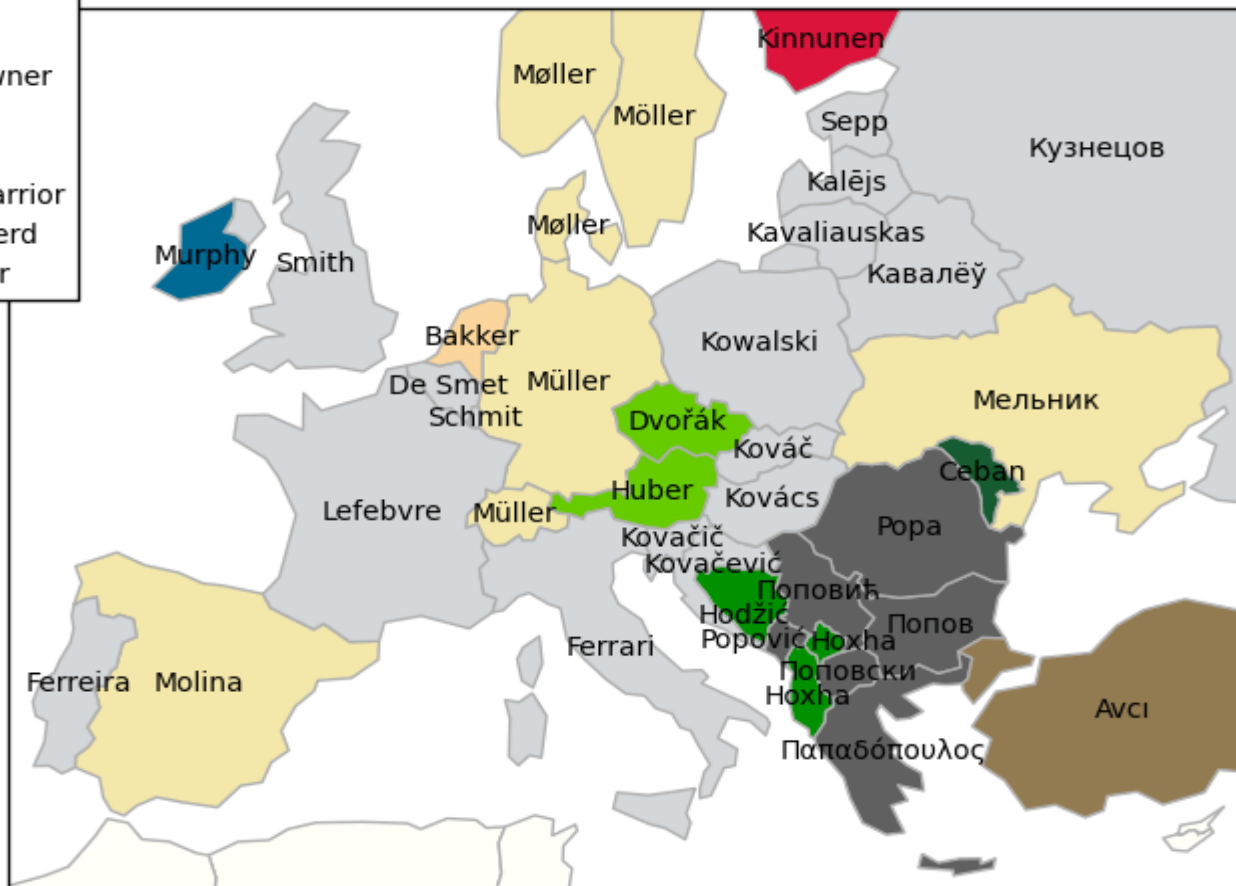
# *Metalové kapely*






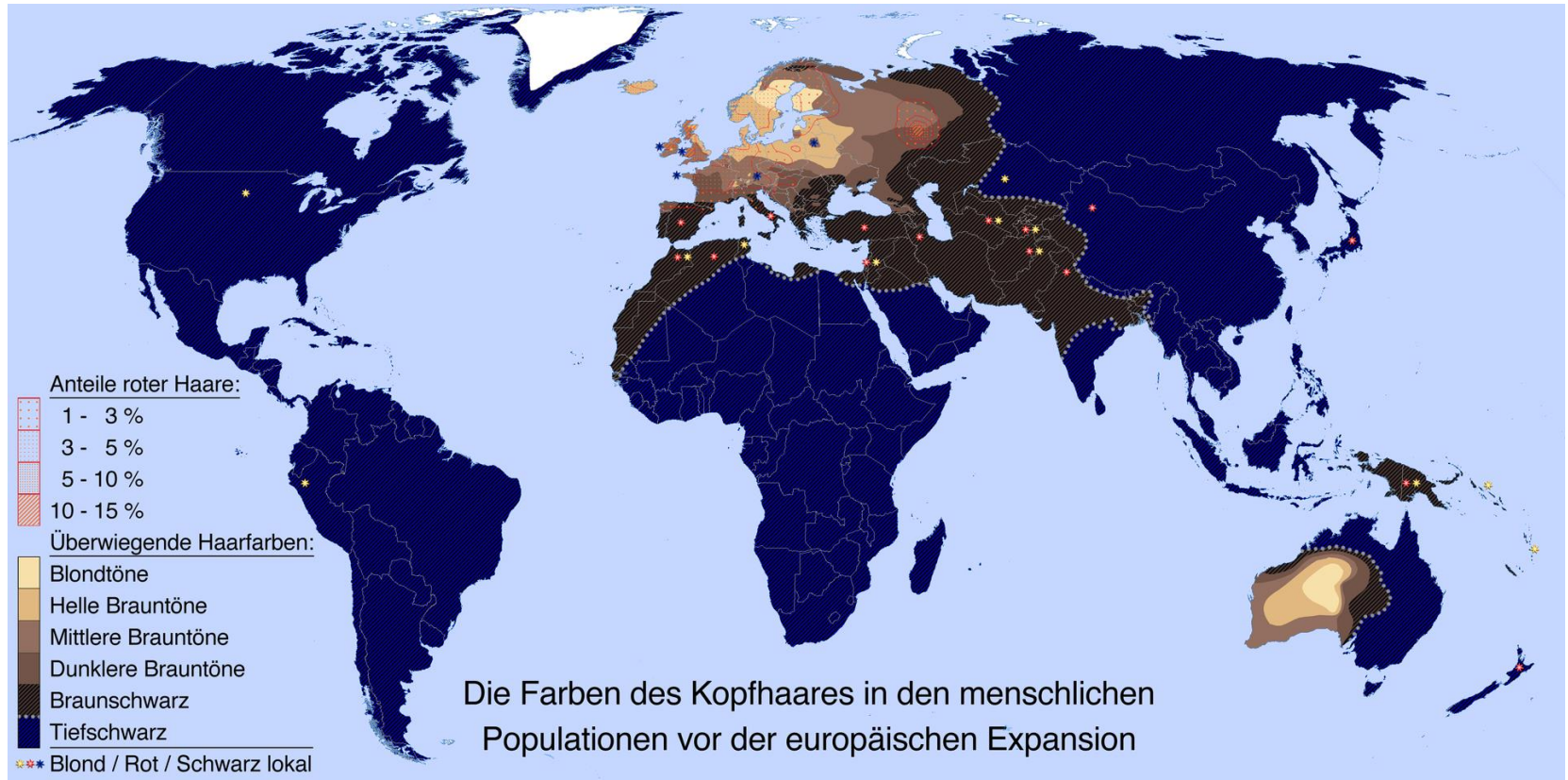
# Nejčtenější příjmení


- smith
- miller
- priest
- imam
- landowner
- baker
- hunter
- sea-warrior
- shepherd
- skinner



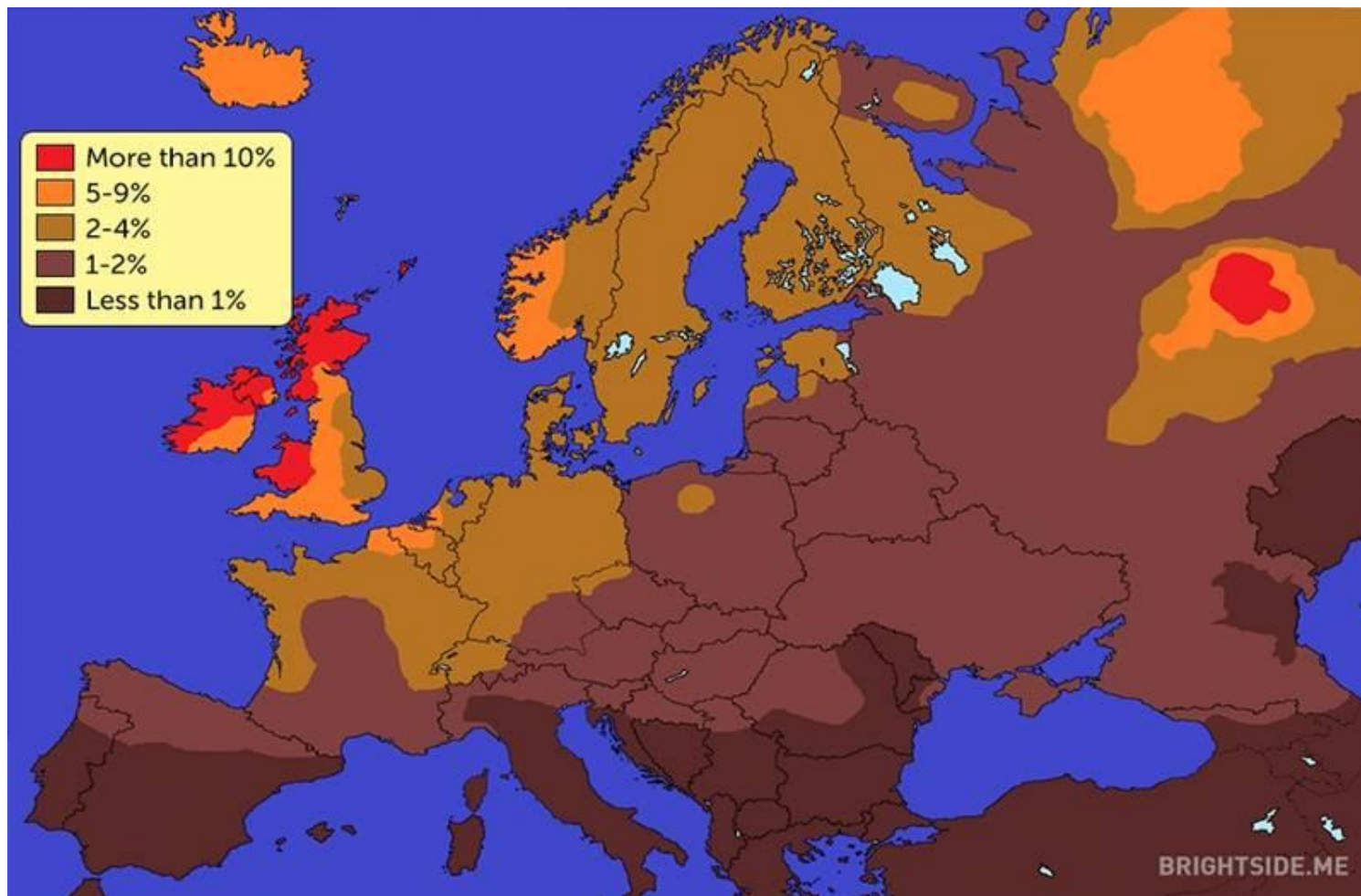



# Barva vlasů původní populace



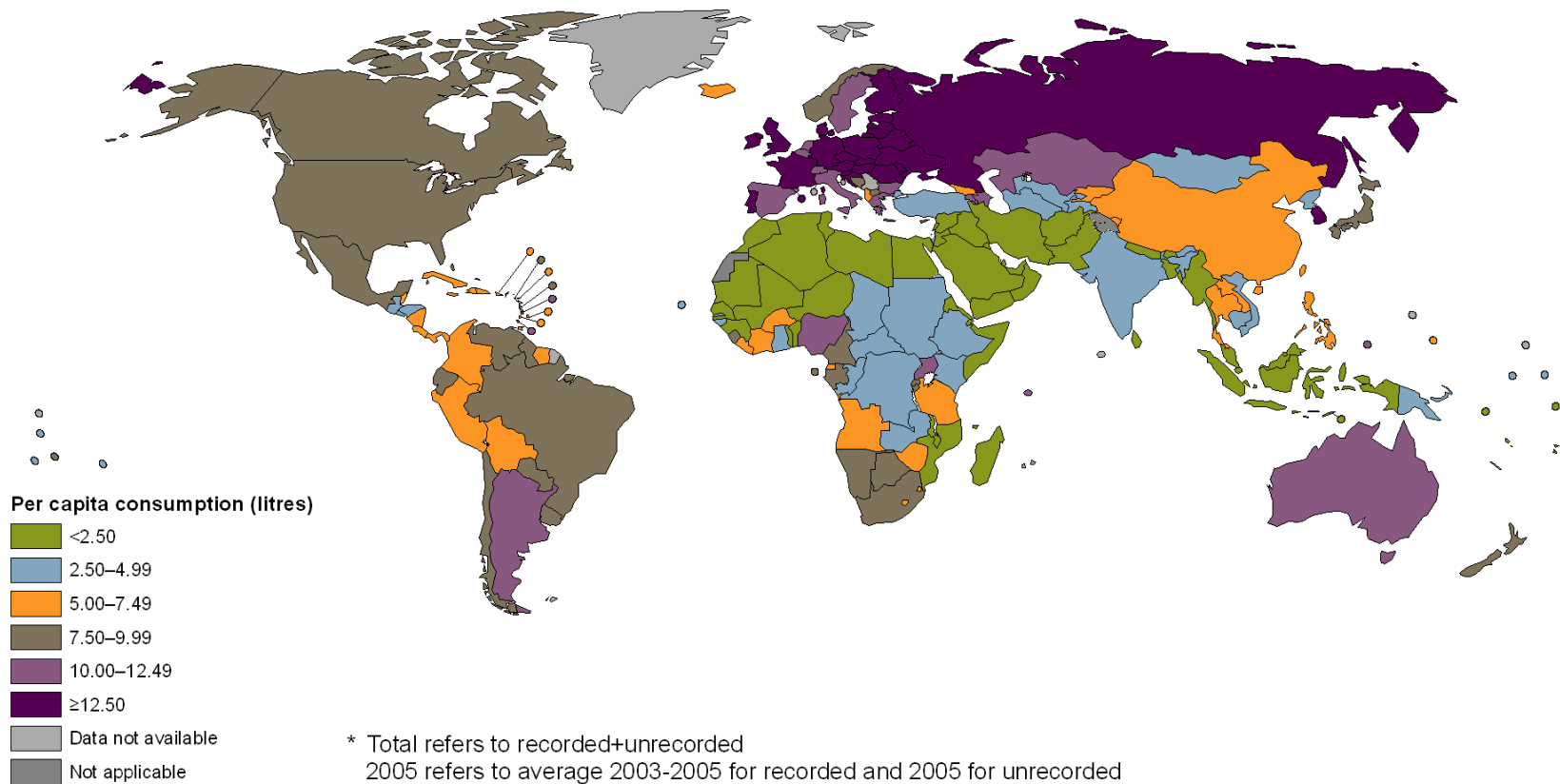


# Zrzaví






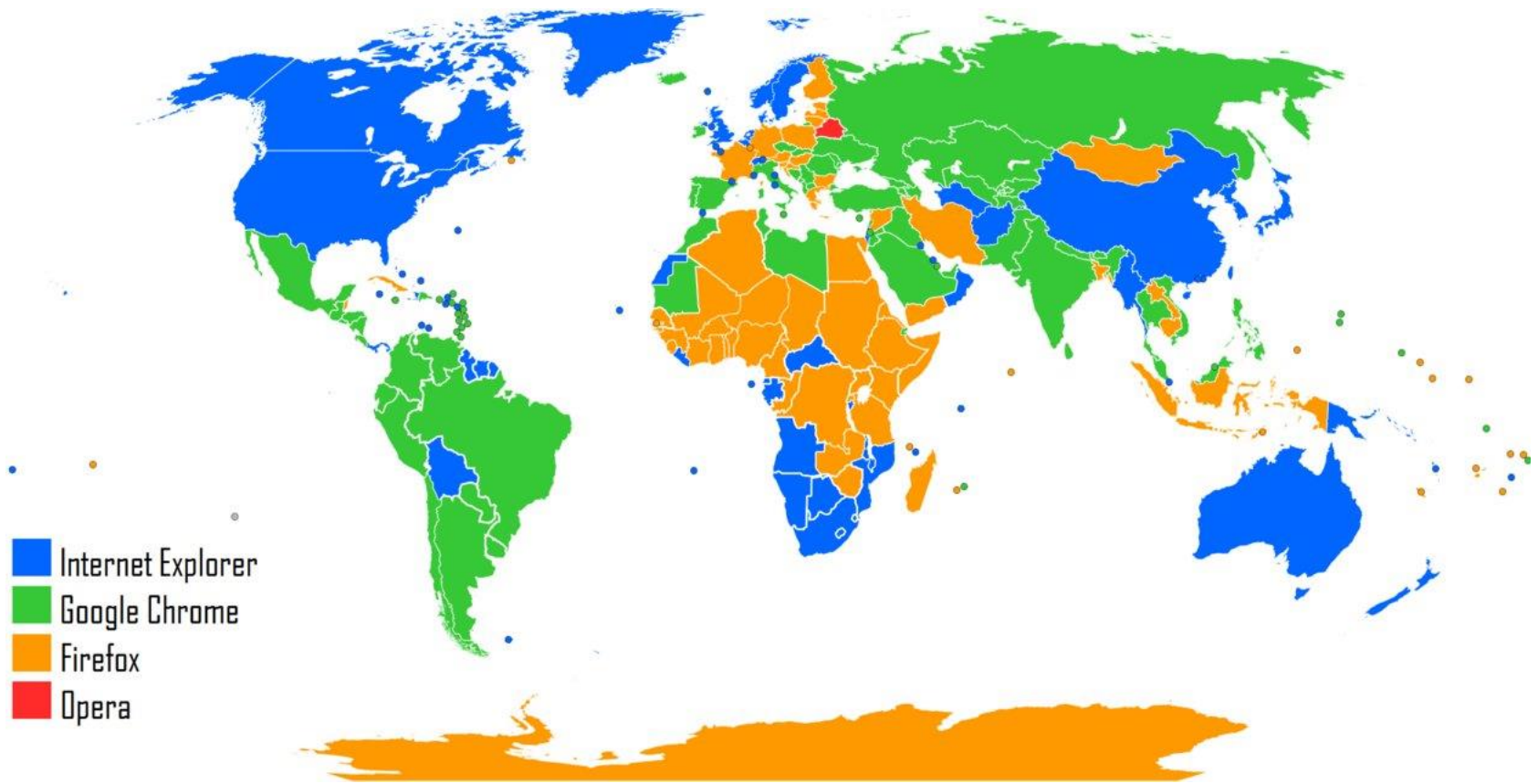
# Konzumace čistého alkoholu








# Nejpoužívanější webové prohlížeče






# *Aktivita na Facebooku*








## Co všechno je geografie?

- *geografie je všude kolem nás, jen ji musíme hledat*

***GEOGRAFIE JE  
„VĚDA O ŠÍPKÁCH“***

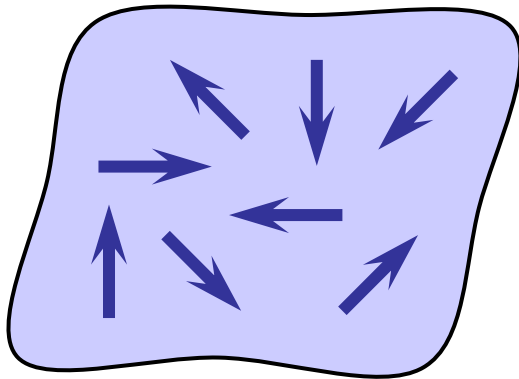
- *tj. nezajímají nás jen statické prvky, ale i dynamické prvky (např. pohyby osob, zboží, informací atd.) a jejich prostorová distribuce*



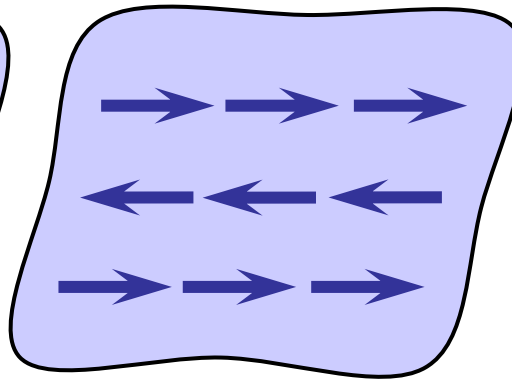
# Co všechno je geografie?

- *toky osob, zboží, kapitálu, informací...*

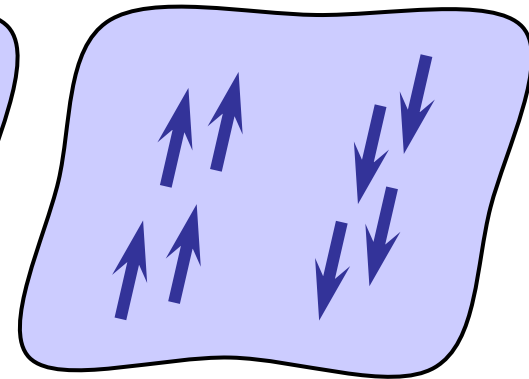
a) Random



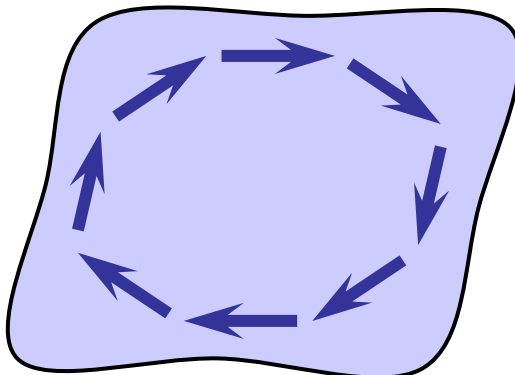
b) Oriented



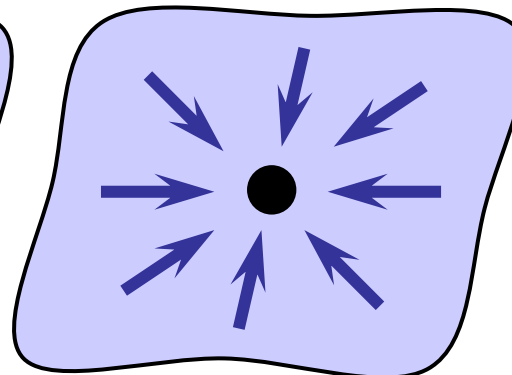
c) Channelled




d) Circular



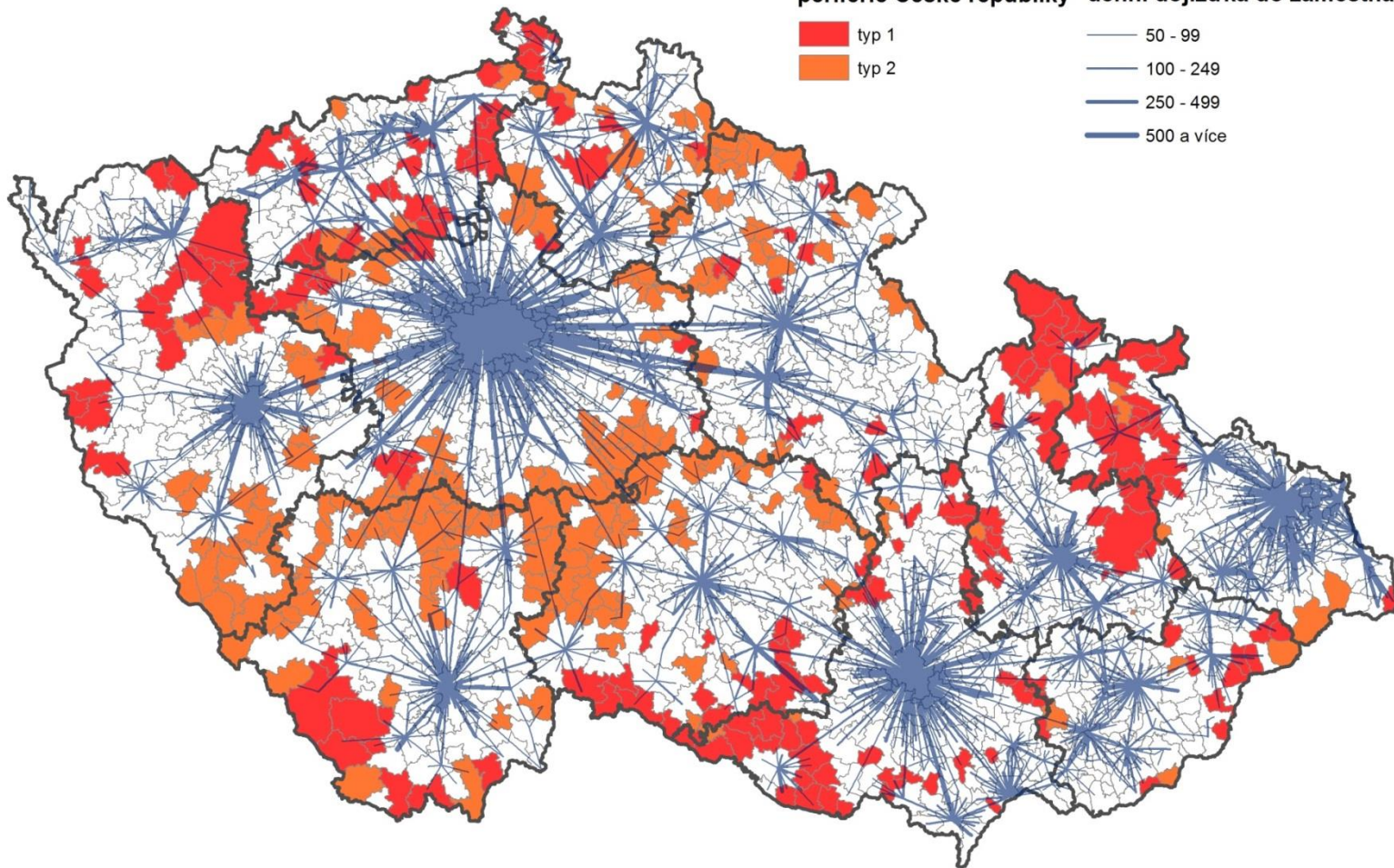
e) Nodal






# Denní toky obyvatelstva vs. periferie

periferie České republiky denní dojíždka do zaměstnání






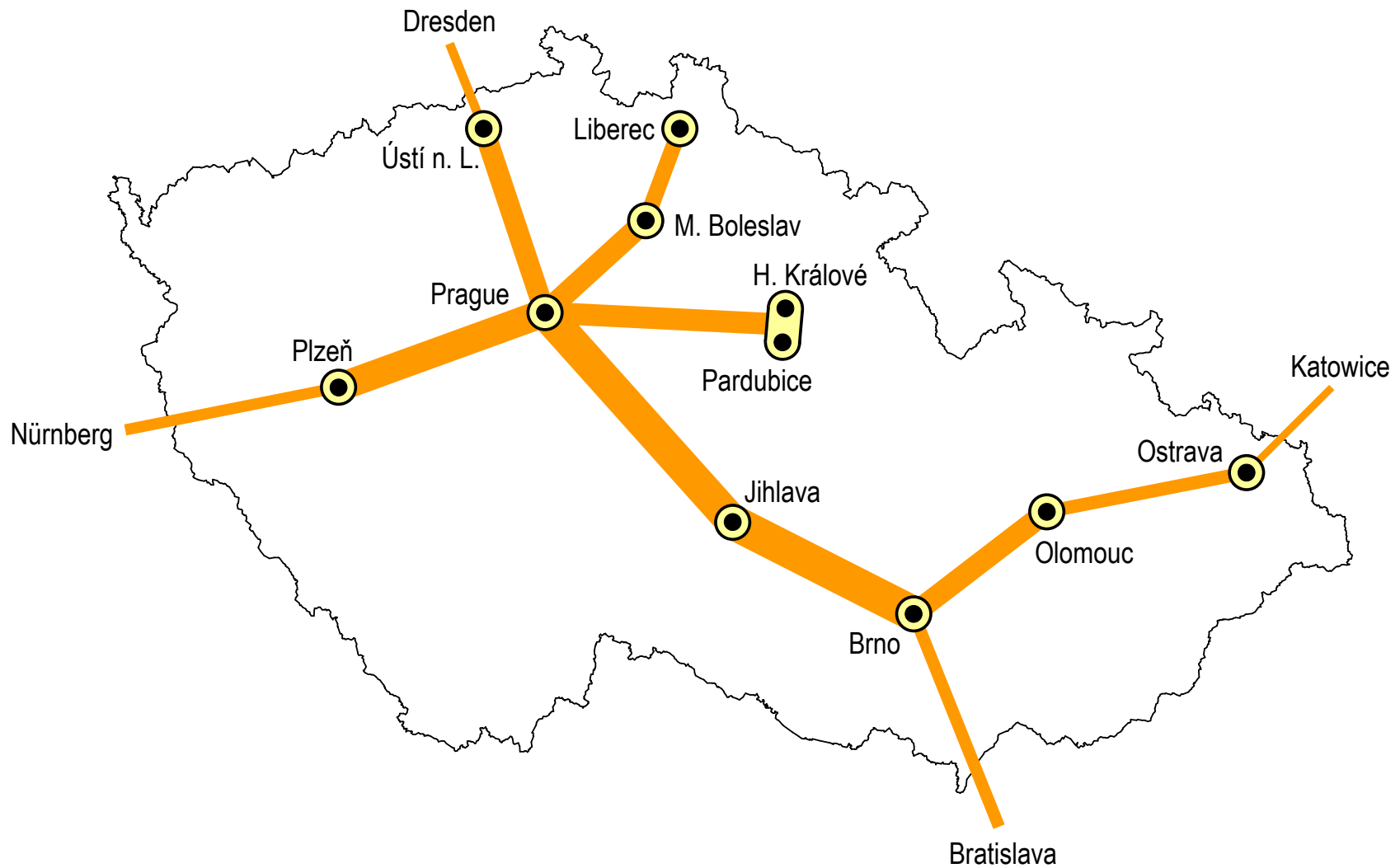
## Co všechno je geografie?


- *geografie je všude kolem nás, jen ji musíme hledat*

## ***GEOGRAFIE A PROGNÓZY, RESP. PLÁNOVÁNÍ***

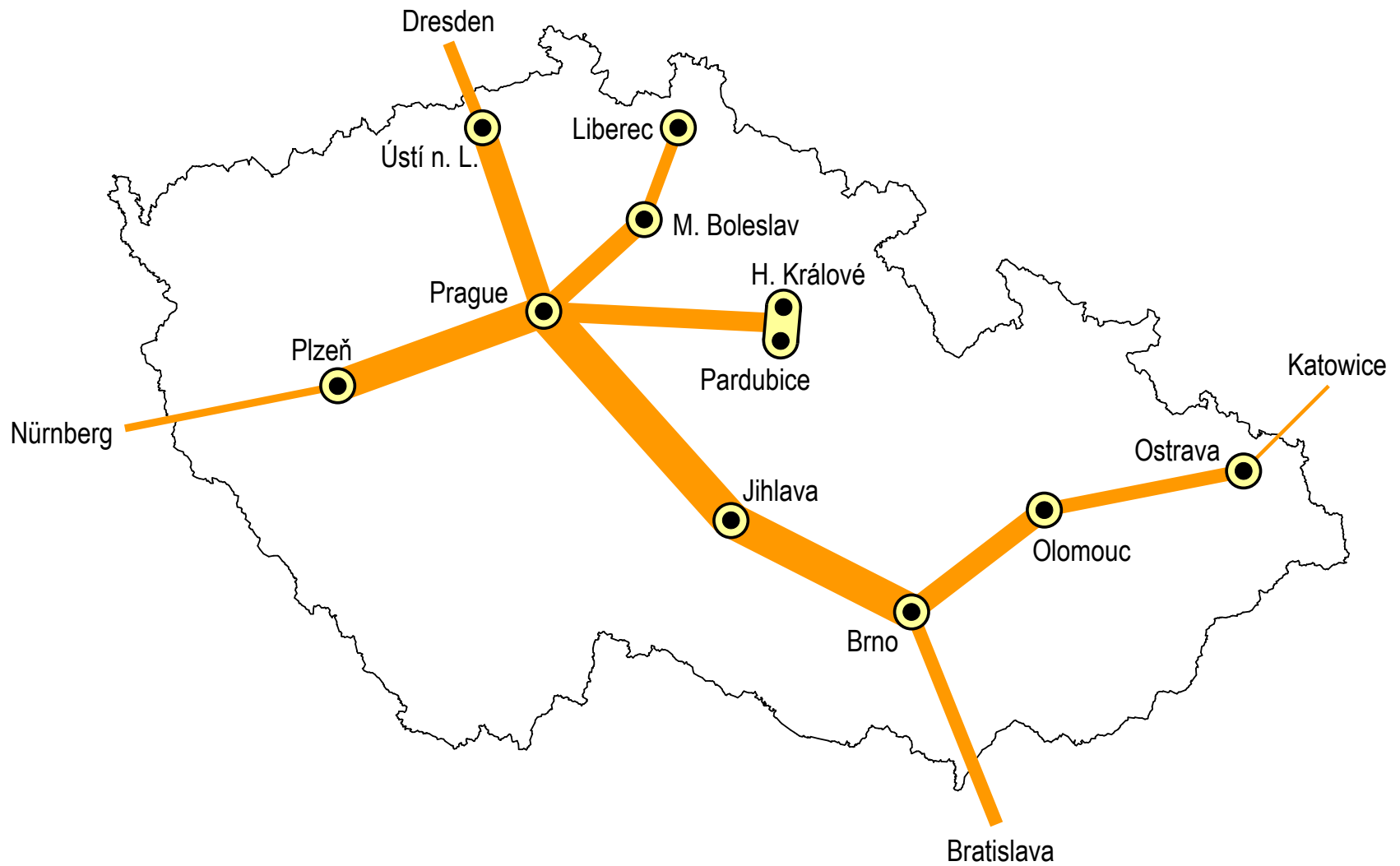



# *Intenzita dopravy na dálnicích*



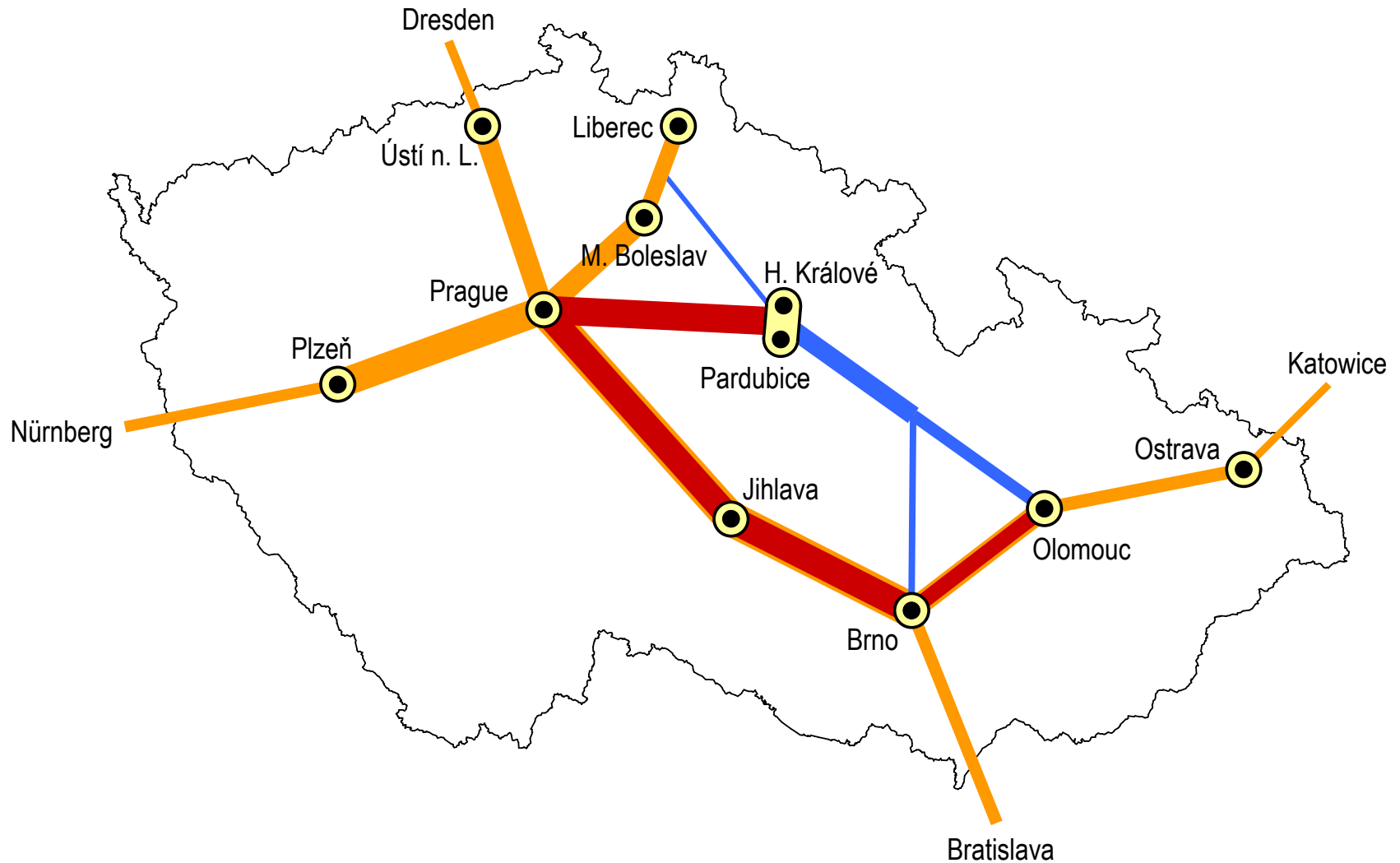



# Model intenzity





# Model intenzity po dostavbě D35 a D43





*vztah parciálních disciplín: např. geografie  
zemědělství a geografie venkova – agro-rurál...*


■ **regionální geografie**

*- zahrnuje fyzickou i humánní složku*

*důvody: větší dynamika změn,*


*potřeba HG regionalizace*





## Humánní geografie

- objekt výzkumu: socio-ekonomická sféra země, příp. částečně i noosféra a kybersféra (co?)
- předmět výzkumu: zákonitosti vývoje a prostorové diferenciacie socio-ekonomické sféry země, příp. noosféry a kybersféry (proč?)



# Struktura geografických disciplín

## tradiční:


- **FYZICKO-GEOGRAFICKÁ SFÉRA** – tj. materiální geosféra neantropogenní povahy
- **SOCIO-EKONOMICKÁ SFÉRA** – tj. materiální geosféra antropogenní povahy

## nové:

- **NOOSFÉRA a KYBERSFÉRA** – tj. nemateriální geosféra antropogenní povahy

noosféra: sféra myšlení, představ, hodnot, etických principů, nemateriální kultury, ideologických doktrín


kybersféra: sféra virtuálního prostoru, např. na internetu




## ***Kybersféra a geografie***

- *velká část životů a činností člověka se přesouvá do kyberprostoru*
  - *posílení tohoto stavu s nástupem pandemie covidu-19*
- *pozitivní vlivy a příležitosti*
  - *zefektivnění činností a služeb*
  - *hledání rovnováhy mezi bezpečností a ochranou osobních dat*
- *negativní vlivy a rizika*
  - *nástup tzv. dohledového kapitalismu*
  - *zneužívání osobních dat na komerční a jiné účely (zejména globální technologické společnosti jako Google nebo Facebook)*
  - *riziko působení a ovlivňování lidského chování*

## Vznik moderní geografie 19. století – polovina 20. století



- *klasická německá škola*
  - *Alexander von Humboldt (1769-1859): zabýval se především přírodovědou, ale také obecnou fyzickou geografií, klimatogeografií a fytoogeografií; autor rozsáhlého díla Kosmos*
  - *Karl Ritter (1789-1859): vedoucí první katedry geografie na světě, která byla založena v Berlíně; rozpracoval teorii **geografického determinismu***
- *propagace komparativní geografické metody: srovnávání několika objektů nebo jevů za účelem získání jejich společných nebo naopak odlišných znaků*



# Vznik moderní geografie

(další přístupy)

1. **pozitivismus**: zakladatelem je filosof **August Comte** (1798-1857), představuje první skutečně vědeckou metodologii

- klade důraz na studium fakt, empirické pozorování: pouze na tomto základě lze sestavit jediný skutečný obraz světa
- předpokládá neutralitu vědeckého poznání, objektivitu vědce, opakování pozorování, teorie je ověřována empiricky
- používaný dodnes



# Vznik moderní geografie

*(další přístupy)*

2. **geografický posibilismus**: hlavním představitelem je francouzský geograf **Paul Vidal de La Blache** (1845-1918)

- *odklon od determinismu*
- *zakladatel regionální geografie v dnešním slova smyslu*
- *geografii bere jako komplexní vědní disciplínu, region jako výsledek vzájemného působení FG a HG jevů*




# Vznik moderní geografie

(další přístupy)

## 3. geografický indeterminismus: hlavním představitel<sup>em</sup> je americký geograf **Richard Hartshorne** (1899-1992)

- *navazuje na P. V. de La Blache*
- *hovoří o nezávislosti člověka na přírodních podmínkách*
- *hybnou silou je člověk obdařený svobodnou vůlí záleží jen na něm, jak geografické prostředí využije*






## ***Moderní geografie po 2WW***

### ***kvantitativní revoluce***

- *inspirovaná pozitivistickými metodami a přístupy*
- *proces exaktizace a matematizace geografie, využití statistických analýz*
- *50. a 60. léta 20. století*
  - *Peter Haggett*
  - *William Bunge*
  - *Brian Berry*








## **Moderní geografie po 2WW**

### **nové a radikální geografie**

*kritika pozitivismu, nástup kvalitativních metod*


- *humanistická (70. léta 20. století)*
  - *staví do centra geografického vnímání člověka, vazba na filozofii a jiné humanistické obory*
- *(neo)marxistická (70. léta 20. století)*
  - *v souvislosti s celospolečenských odporem k vietnamské válce v USA (+ hippies, černošská a mírová hnutí)*
- *feministická (80. léta 20. století)*
  - *muži mají práva, která jsou nespravedlivě upírána ženám*



## ***Moderní geografie po 2WW***

### ***postmoderní geografie***

- *od 2. poloviny 80. let 20. století*
- *nedůvěra k velkým projektům, velkým teoriím*
- *hledají se návrhy s lidským měřítkem v návaznosti na historii, tradice, specifiku lokalit a regionů, rozkvet regionální geografie*
- *rozvíjí se především v evropském kulturním prostoru (Velká Británie)*




## Shrnutí: vývoj HG po 2 WW

- *pol. 50. let – pol. 60. let: nomotetický přístup (kvantitativní revoluce – Chorley, Hagget, Isard)*
- *pol. 60. let – přelom 70. a 80. let: idiografický přístup (post-pozitivismus, radikální geografie, v krajních případech např. až neo-marxismus – Myrdal, Harvey)*
- *od 80. let: postmoderní humánní geografie, příklon k institucionalismu, neo-idiografický přístup (subjektivita výzkumu, nedůvěra k velkým teoriím, návrhy s lidským měřítkem – Giddens, Sayer)*

# Vývoj HG v ČR po 2 WW

- *ideologické vlivy*
- *čistě pozitivistický přístup*
- *důraz na modelování a statistickou analýzu*
- *po roce 1990 nezachycení světových trendů (jazykové nedostatky, neuznávání „vědecké hodnoty“ jiných než pozitivistických přístupů...)*




## Vývoj HG v ČR po roce 2000

*svítání na lepší časy (nástup porevoluční generace):*

- *návrat (hlavně pražských) geografů z dlouhodobých pobytů na amerických univerzitách*
- *jazyková vybavenost, aplikace zkušeností, jejich akceptace na mezinárodním fóru*
- *představitelé: Blažek (regionální rozvoj), Sýkora (město), Drbohlav (migrace), Pavlínek (průmysl, inovace)*







## Vývoj HG v ČR po roce 2020?

- *zvyšování odbornosti a kvality českých geografů, plná konkurenceschopnost se světovou geografii*
- *návaznost výzkumu na tradiční a zásadní témata:*



- *prosazování parciálních a okrajových témat:*





## **Základní konstanty vývoje HG**

- *napětí mezi nomotetickými a (neo)idiografickými přístupy výzkumu*
- *napětí mezi výzkumem v HG (změny ve společnosti) a výzkumem životního prostředí – chybí propojení výzkumu společenských a environmentálních systémů*
- *potřeba propojení výzkumu na různých geografických úrovních (v různých měřítkách)*